

Große Kreisstadt Backnang
Gemarkung Backnang
Flur Ungeheuerhof

BEBAUUNGSPLAN und örtliche Bauvorschriften "Ungeheuerhof Süd"

Neufestsetzung im Bereich
"Flurstücksnummer 59"

Planbereich 07.10/1

Maßstab 1:500

Rechtsgrundlagen

Baugesetzbuch (BauGB) vom 23.09.2004, letzte Änderung vom 04.05.2017
BauNutzungsverordnung (BauNVO) vom 23.01.1990, letzte Änderung vom 04.05.2017
Landesbauordnung (LBO) in der Fassung vom 05.03.2010, letzte Änderung vom 11.11.2014
Planzeichenverordnung (PlanZV) vom 18.12.1990, letzte Änderung vom 04.05.2017

Vorgänge

Keine

Zeichenerklärung

Art der baulichen Nutzung (§ 9 Abs. 1 Nr. 1 BauGB und §§ 1-15 BauNVO)

S0 Sonstiges Sondergebiet (§ 11 BauNVO) großflächiger Einzelhandelsbetrieb

Maß der baulichen Nutzung (§ 9 Abs. 1 Nr. 1 BauGB und §§ 16-21 BauNVO)

0,7 Grundflächenzahl (§ 16 Abs. 2 Nr. 1 und 19 BauNVO)

GH1=5,00m maximale Gebäudehöhe (oberster Abschluß) =5,00m, bezogen auf die Erdgeschossfußbodenhöhe (§ 16 Abs. 2 Nr. 4 und § 18 BauNVO)

EFH = 310,00 Erdgeschossfußbodenhöhe in Metern über Normalnull (§ 18 Abs. 1 BauNVO)

Bauweise, überbaubare Grundstücksflächen und Stellung baulicher Anlagen (§ 9 Abs. 1 Nr. 2 BauGB und §§ 22-23 BauNVO)

a abweichende Bauweise, im Sinne der offenen Bauweise, jedoch ohne Längenbegrenzung (§ 22 BauNVO)

Baugrenze (§ 23 BauNVO)

Dachform, Dachneigung (§ 74 Abs. 1 Nr. 1 LBO und § 9 Abs. 4 BauGB)

FD Flachdach

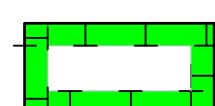
Nutzungsschablone

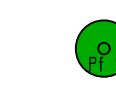
Art der baulichen Nutzung	Gebäudehöhe
Grundflächenzahl	Dachform
Bauweise	

▼ ▲ Anschluß anderer Flächen an die Verkehrsflächen - Ein- und Ausfahrt -

--- Anschluß anderer Flächen an die Verkehrsflächen - Bereich ohne Ein- und Ausfahrt -

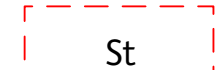
Flächen oder Maßnahmen zum Schutz, zur Pflege und zur Entwicklung von Boden, Natur und Landschaft (§ 9 Abs. 1 Nr. 20 u. 25 BauGB)

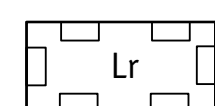
 Umgrenzung von Flächen für Maßnahmen zum Schutz, zur Pflege und zur Entwicklung von Natur und Landschaft


 Pflanzgebot für Einzelbäume mit Angabe der Baumart (§ 9 Abs. 1 Nr. 25a BauGB)

 Umgrenzung von Flächen zum Anpflanzen von Bäumen, Sträuchern und sonstigen Bepflanzungen (§ 9 Abs. 1 Nr. 25a BauGB)

Sonstige Planzeichen

 St Fläche für Stellplätze (§ 9 Abs. 1 Nr. 4 BauGB)

 Lr Mit Leitungsrecht zu belastende Fläche (§ 9 Abs. 1 Nr. 21 BauGB)

 Umgrenzung der Flächen, die von der Bebauung freizuhalten sind (§ 9 Abs. 1 Nr. 10 und Abs. 6 BauGB)

 Grenze des räumlichen Geltungsbereiches (§ 9 Abs. 7 BauGB)

 Abgrenzung unterschiedlicher Nutzung (§ 16 Abs. 5 BauNVO)

 Höhenlinie



Bearbeiter:	Datum:	Unterschrift:
Kle/Schu	08.02.2019	